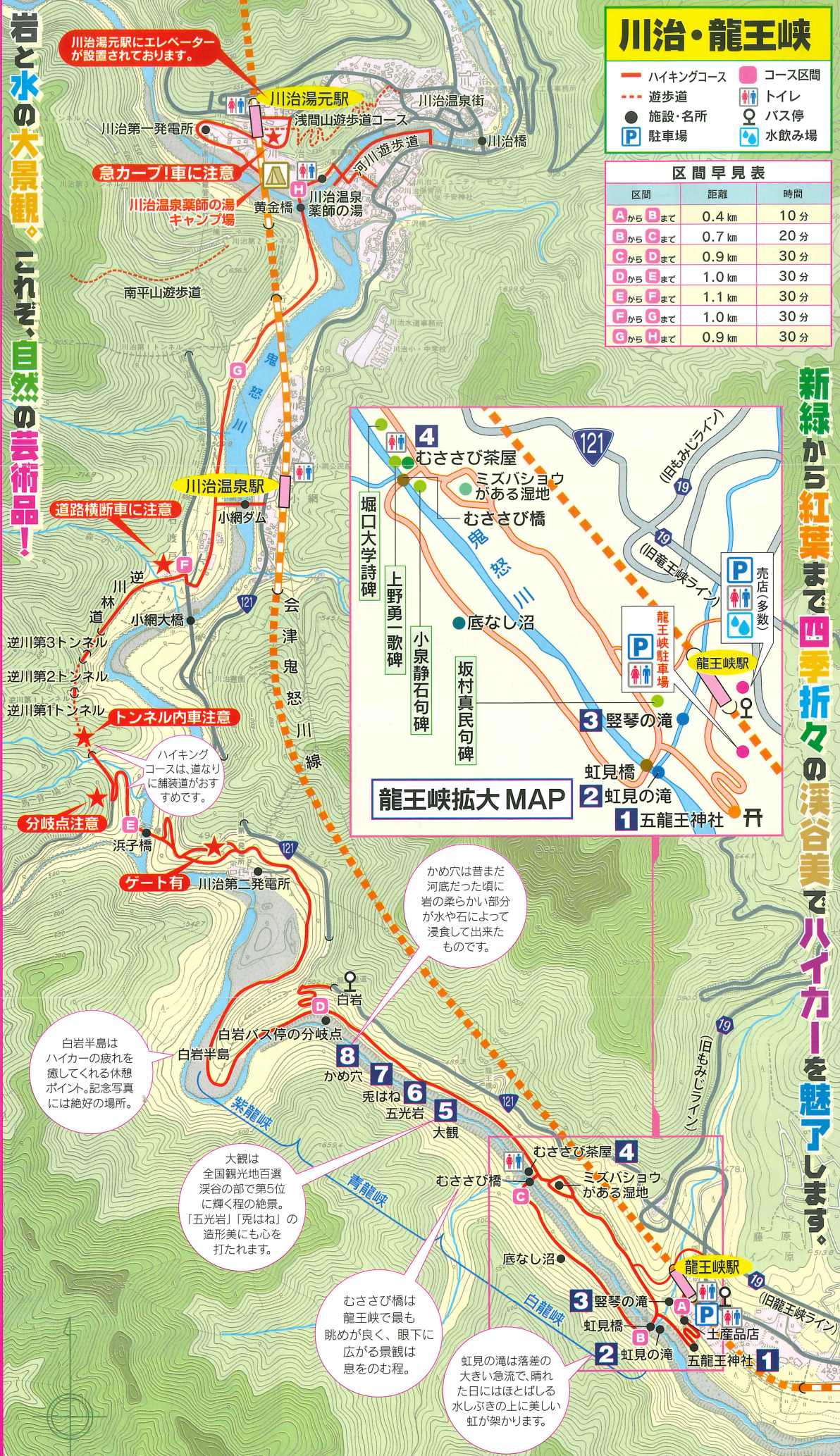


龍王峡ハイキングMAP

岩と水の大景観。これぞ、自然の芸術品！



川治・龍王峡

- ハイキングコース
- 遊歩道
- 施設・名所
- 駐車場
- コース区間
- トイレ
- バス停
- 水飲み場

区間早見表

区間	距離	時間
AからBまで	0.4 km	10分
BからCまで	0.7 km	20分
CからDまで	0.9 km	30分
DからEまで	1.0 km	30分
EからFまで	1.1 km	30分
FからGまで	1.0 km	30分
GからHまで	0.9 km	30分



新緑から紅葉まで四季折々の渓谷美でハイカーを魅了します。

ハイキングコース

■距離…約6km
■所要時間…約3時間

コース案内

- 1 むささび橋巡回コース**
(約2Km・1時間)
五龍王神社→虹見の滝→虹見橋→対岸散策→むささび橋→ミスバシヨウ群落→むささび橋→堅琴の滝
- 2 起点から白岩まで**
(約2Km・1時間)
五龍王神社→虹見の滝→堅琴の滝→ミスバシヨウ群落→むささび橋→大観→白岩
- 3 白岩半島を経て浜子橋まで**
(約3Km・1.5時間)
五龍王神社→虹見の滝→堅琴の滝→ミスバシヨウ群落→むささび橋→大観→白岩半島→浜子橋
- 4 川治温泉岩風呂まで**
(約6Km・3時間)
五龍王神社→虹見の滝→堅琴の滝→ミスバシヨウ群落→むささび橋→大観→白岩半島→浜子橋→逆川林道→黄金橋→川治温泉薬師の湯

龍王峡の起源

今から2200万年もの昔、海底火山の活動によって噴出した火山岩が鬼怒川の流れることによって浸食され、現在のような景観になったと言われています。
その名の通り、まるで龍がのたう姿を思わせるような迫力は、山間のいて湯、川治温泉と鬼怒川温泉の間、約3キロにおよびます。
昭和25年8月、この辺一帯の渓谷を「龍王峡」と名付けられ、鬼怒川・川治随一の景勝地として知られるようになりました。

消防誘導標識案内板

Call 119
携帯電話で119「誘導標識〇番」と通報して下さい。
救急〇救助
Ambulance Rescue
日光市消防本部 消防センター
TEL.0288-21-0016

ハイカーのみなさまへ
ハイキング中に気分が悪くなったり、ケガをした場合は、携帯電話等で、その時の状況とともに、近くにある表示板の番号を119番通報して下さい。消防隊員が場所を特定して出動します。ご協力をお願い致します。

龍王峡の遊歩道は「自然研究路」です。野生動物(クマ・ヘビなど)や害虫(ハチ・ヒル等)に十分注意してください。

お問い合わせ
日光市藤原観光課
☎0288-76-4111
E-mail:kankou-fujihara@city.nikko.lg.jp

1~8 龍王峡ハイキングコースの主なみどころ

川治湯元駅にエレベーターが設置されています。

急カーブ!車に注意

川治温泉薬師の湯 キャンプ場

南平山遊歩道

道路横断車に注意

トンネル内車注意

ハイキングコースは、道なりに舗装道がおすすめです。

分岐点注意

ゲート有

白岩半島はハイカーの疲れを癒してくれる休憩ポイント。記念写真には絶好の場所。

大観は全国観光地百選渓谷の部で第5位に輝く程の絶景。「五光岩」「兎はね」の造形美にも心を打たれます。

むささび橋は龍王峡で最も眺めが良く、眼下に広がる景観は息をのむ程。

虹見の滝は落差の大きい急流で、晴れた日にはほとばしる水しぶきの上に美しい虹が架かります。


かめ穴は昔まだ河底だった頃に岩の柔らかい部分がか水や石によって浸食して出来たものです。

龍王峡



Ryuoukyo

ハイキング



龍王峡ハイキングコース の主なみどころ


1 五龍王神社

虹見の滝を見下ろす断崖上に立つ五龍王神社。ここには鬼怒川、川治ふたつの温泉の守護神、御神体龍神像がまつられています。現在は地元の方氏神として崇められています。



2 虹見の滝

案内板に導かれ小道を川岸におりていくと、瀑布音が響いてきます。ここが鬼怒川と野沢の合流点、虹見の滝。その名のとおり、晴れた日には陽光にきらめいて、美しい虹が架かります。




3 聖琴の滝

優雅な名のおとまり、まるで聖琴の弦のように清らかな水が幾筋にも分かれて流れていきます。小さな滝に想う風流な音色。やさしい旅情に包まれて、今日はどんな調べが聴こえてくるのでしょうか。


4 おささび茶屋

歩き疲れたら、おささび茶屋で道草のひとときを。四季それぞれの風情を眺めながら、名物の味噌おでんや甘酒などに舌鼓を打てば、龍王峡まるかじり気分が味わえること受けあいです。



5 大観

ここに立つと視界いっぱい、様々な表情の岩々が映ります。文字どおり迫力みなぎる大きな景観。見渡せば、気宇壮大な大地になるに違いない。



6 五光岩

岩の下部にぼつかりと穴が空いた五光岩。火山灰が堆積して造られた硬軟不均一な凝灰岩で出来ています。そのため流水による浸食度合に差が生じ、現在の様な奇石が形成されました。岩面が五色に見えるとの由来からこう名付けられています。



7 禿はね

かわいらしい名がついたこの付近の河床は、幅4メートル程の狭い廊下状になっています。雫も飛び蹴りたてられそうなお川幅であることからこう呼ばれるようになりました。



8 かめ穴

これはその昔、この部分がまだ河底だった頃、穴に落ちている部分の岩質がまわりより軟らかかったため、渦巻の流れの中で石が臼の動きをして穴を造ったものです。

龍王峡周辺のみどころ

川治温泉薬師の湯

川治温泉にある市営の共同浴場です。男鹿川沿いであり、清流の流れや山並みを眺めながら温泉を楽しむことができます。龍王峡を散策してから入る温泉は、最高のひとときを味わうことができます。
営業10時～21時 休 水曜



川治温泉薬師の湯キャンプ場

龍王峡の最終地点にあり薬師の湯に併設する市営のキャンプ場です。鬼怒川と男鹿川が合流する“川治ゆまま”に面し、自然豊かで静かなキャンプ場です。また、カヌー体験やバーベキューなどダイナミックにも最適な施設です。
営業4月～11月 予約 ☎ 0288-78-1177



むすびの湯

浅間山遊歩道

奥道原湯原線(田もみじライン)

五十里ダム

川治ダム

小綱ダム